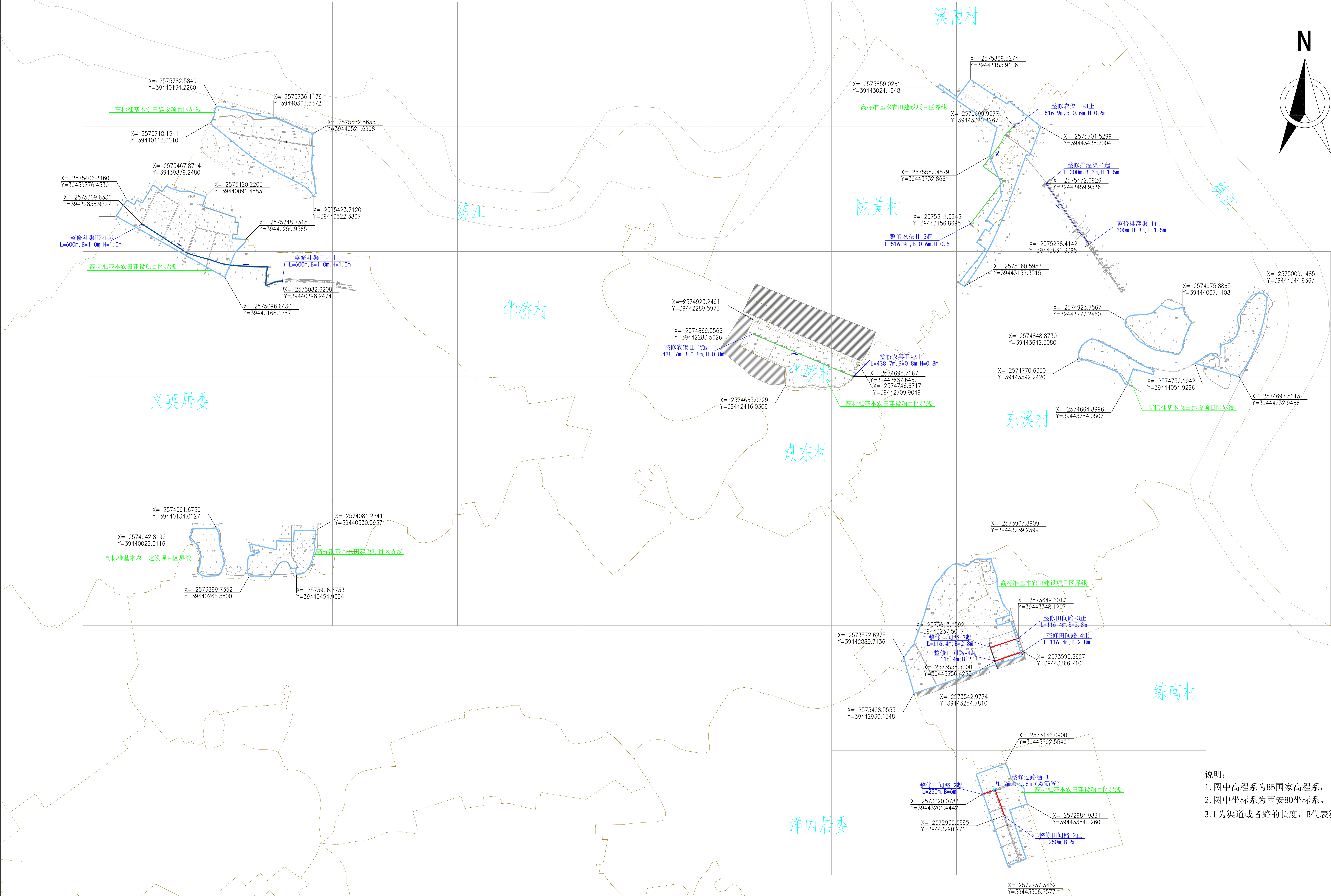


汕头市潮南区峡山街道2015年度高标准基本农田建设项目规划图(一)



- 说明:
1. 图中高程系为85国家高程系，高程以m计。
  2. 图中坐标系为西安80坐标系。
  3. L为渠道或者路的长度，B代表渠道或者路的宽度，H代表渠道的高度，D代表涵管的直径。

汕头市潮南区峡山街道办事处2015年度高标准基本农田建设项目工程特性表			
名称	单位	数值	备注
一、项目概况			
1.项目名称			汕头市潮南区峡山街道办事处2015年度高标准基本农田建设项目
2.项目建设地点			拱上村，拱桥村，义英居委，华桥村，陇美村，东溪村，洋汾林村，洋汾林村，洋内居委，陈南村，沟头村，西沟村，上西沟村，东沟村，陈禾跋村，莲青村，上东埔村，英大埔村，大宅村，李国村，上家村
3.建设规模	hm <sup>2</sup>	226.67	3400亩
4.项目投资规模	万元	567.81万	
4.1财政投资	万元	554.88	省补助1500元/亩，市补助66元/亩元，区补助66元/亩，合计补助1632元/亩
4.2其他投资	万元	12.93	峡山街道办事处自筹
5.建设年限	月	3	2016.10-12
二、灌溉与排水工程			
1、输水工程			
斗渠	长度（m）/条	1410/3	矩形砖渠
农渠	长度（m）/条	1745.6/5	矩形砖渠
2、排水工程			
排灌渠	长度（m）/条	2187/10	矩形C25钢筋砼/矩形砖渠/块石砼/梯形钢筋砼
3、渠系建筑物			
水闸	座	0	
过路涵	座	9	C30预制钢筋砼管
三、田间道路工程			
田间路	长度（m）/条	3351.7/11	泥结碎石路面
生产路	长度（m）/条	0	
四、其他工程			
标志碑	块	21	由业主自主材料型式

图 例			
名 称	图 例	名 称	图 例
排灌渠		指北针	
斗渠		高压线路	
农渠		机耕桥	
田间道路		人行梯	
水流方向		过路涵	
项目区界线		拐点坐标	
行政村界限		房屋	

高标准基本农田建设项目土地利用结构变化情况表							
单位：公顷，%							
一级地类	二级地类		建设前		建设后		增减
	名称	编号	面积	比例	面积	比例	面积 比例
耕地	水田	011	266.67	98.72	266.70	98.73	0.03 0.01
	园地（带坑）	012	3.36	1.62	3.36	1.62	0 0
坑塘水面	坑塘水面	114K	0.11	0.34	0.34	1.09	0 0

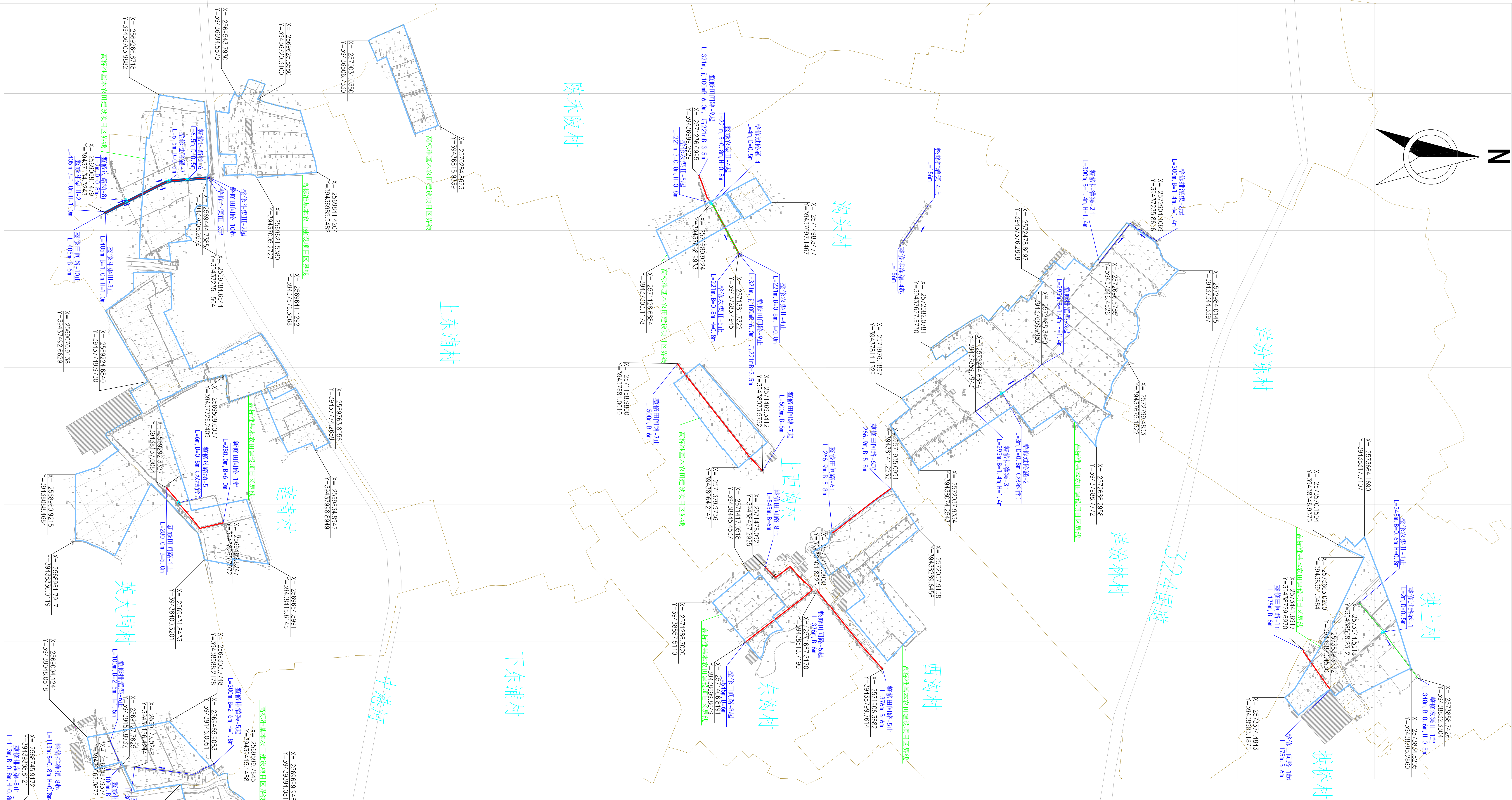
汕头市潮南区峡山街道办事处2015年度高标准基本农田建设项目统计表					
村名	名称	单位	数值	备注	
一、灌溉与排水工程					
1、输水工程					
拱上村	整修农渠 II-1	m	348	砖墙结构，0.6m×0.8m(宽×高)	
义英村	整修斗渠 III-1	m	600	砖墙结构，1.0m×1.0m(宽×高)	
华侨村	整修农渠 II-2	m	438.7	砖墙结构，0.8m×0.8m(宽×高)	
陇美村	整修农渠 II-3	m	516.9	砖墙结构，0.6m×0.6m(宽×高)	
陈禾跋村	整修农渠 II-4	m	221	砖墙结构，0.8m×0.8m(宽×高)	
	整修农渠 II-5	m	221	砖墙结构，0.8m×0.8m(宽×高)	
上东埔村	整修斗渠 III-2	m	405	砖墙结构，1.0m×1.0m(宽×高)	
	整修斗渠 III-3	m	405	砖墙结构，1.0m×1.0m(宽×高)	
2、排水工程					
东溪村	整修排灌渠-1	m	300	倒梯形C25砼护坡结构，3.0m×1.5m(宽×高)	
洋汾林村	整修排灌渠-2	m	300	钢筋砼结构，1.4m×1.4m(宽×高)	
洋汾林村	整修排灌渠-3	m	295	钢筋砼结构，1.4m×1.4m(宽×高)	
沟头村	整修排灌渠-4	m	156	块石砼挡墙结构(一边挡土墙)	
英大埔村	整修排灌渠-5	m	300	倒梯形C25砼护坡结构，2.6m×1.8m(宽×高)	
	整修排灌渠-6	m	100	块石砼挡墙结构，2.5m×1.5m(宽×高)	
大宅村	整修排灌渠-7	m	250	倒梯形C25砼护坡结构，2.6m×1.8m(宽×高)	
李国村	整修排灌渠-8	m	113	砖墙结构，0.8m×0.8m(宽×高)	
	整修排灌渠-9	m	73	砖墙结构，1.0m×1.0m(宽×高)	
上家村	整修排灌渠-10	m	300	块石砼挡墙结构，2.0m×1.2m(宽×高)	
3、渠系建筑物					
村名	名称	单位	长度L	直径D(m)	备注
拱上村	整修过路涵-1	m	2	0.5	
洋汾林村	整修过路涵-2	m	3	0.8(双涵管)	
洋内居委	整修过路涵-3	m	7	0.8(双涵管)	
陈和跋村	整修过路涵-4	m	4	0.5	
莲青村	整修过路涵-5	m	6	0.8(双涵管)	
上东埔村	整修过路涵-6	m	6.5	0.5	
上东埔村	整修过路涵-7	m	6.5	0.5	
上东埔村	整修过路涵-8	m	2	0.8	
大宅村	整修过路涵-9	m	4	1.0(双涵管)	
二、田间道路工程					
拱桥村	整修田间路-1	m	175		泥结碎石路面，宽6.0m
洋内居委	整修田间路-2	m	250		泥结碎石路面，宽6.0m
练南村	整修田间路-3	m	116.4		泥结碎石路面，宽2.8m
	整修田间路-4	m	116.4		泥结碎石路面，宽2.8m
西沟村	整修田间路-5	m	376		泥结碎石路面，宽6.0m
上西沟村	整修田间路-6	m	266.9		泥结碎石路面，宽5.8m
	整修田间路-7	m	500		泥结碎石路面，宽6.0m
东沟村	整修田间路-8	m	545		泥结碎石路面，宽6.0m
陈禾跋村	整修田间路-9	m	321		泥结碎石路面，前100宽6.0m，后221宽3.5m
莲青村	新修田间路-1	m	280		泥结碎石路面，宽6.0m
上东埔村	整修田间路-10	m	405		泥结碎石路面，宽6.0m
三、其他工程					
其他配套工程			标志碑21块		

汕头市潮南区峡山街道2015年度高标准基本农田建设项目规划图(一)			
设计单位	河南省豫北水利勘测设计院	制图日期	2016.05
图号	01	比例尺	1: 5000
核定		校核	
审查		制图	



汕头市潮南区峡山街道2015年度高标准基本农田建设项目规划图(二)

名称	单位	数值	备注
一、项目概况			
1.项目名称			汕头市潮阳区寨里镇海丰社区2015年度高标准基本农田建设项目
2.项目建造地点			基本农田建设区项目 排上村，排塘村，文苑后溪，华安村，福美村，东溪村，普济岭村，沙湾林村，洋内渡头，陈厝寮村，高田寮村，西园寮村，南内渡头村，陈厝寮村。等9个村。
3.建设规模	m <sup>2</sup>	226.67	宅地：李棚村；上家村
4.项目投资规模	万元	567.80元	3400亩
4.1项目总投资	万元	554.88	省补助550元/亩，市补助64元/亩，区补助66元/亩，合计补助682元/亩
4.2其他投资	万元	12.93	峻山道路材料自筹
5.建设日期	月	3	2016-10-12
二、灌溉与排水工程			
1.输水工程			
斗渠	长度（m）/条	1410/3	矩形渠道
农渠	长度（cm）/条	1745.6/5	矩形渠道
2.排水工程			
排灌渠	长度（cm）/条	2187/10	矩宽25厘米/矩形渠长/具行渠/梯形沟筋边
3.堤系建筑物			
水闸	座	0	
过路桥	座	9	C30钢筋砼梁桥
三、田间道路工程			
田间路	长度（m）/条	3351.7/11	泥结碎石路面
生产路	长度（m）/条	0	
四、其他工程			
标志牌	块	21	由业主自行采购式样



高标准基本农田建设项目土地利用结构变化情况表

一级地类	二级地类				建设前		建设后		增减	
	名称	编号	面积	比例	面积	比例	面积	比例	面积	比例
林地	水田	011	266.67	98.72	266.70	98.73	0.03	0.01		
	园地(柑)	012	3.36	3.36	1.92	0	0	0		
	坑塘水面	114K	0.11	0.34	0.34	1.09	0	0		




例

名称	图例	名称	图例
待建区		居住用地	
道路		道路红线	
农田		种植用地	
田间道路		人行路	
水发电沟		过路涵	
项目区界址		固定涵桥	
行政区域界址		沟渠	

说明:

1. 图中高程系为85国家高程系, 高程以m计。
2. 图中坐标系为西安80坐标系。

3. L为渠道或者路的长度, B代表渠道或者路的宽度, H代表渠道的高度, D代表涵管的直径。

汕头市潮南区峡山街道2015年度高标准基本农田建设项目规划图(二)			
设计单位	河南省豫北水利勘测设计院	制图日期	2016.05
图号	02	比例尺	1:5000
核定		审核	
审查		制图	